

Projeto Mosaic.pt:

*Análise do risco de inundação costeira a partir
de múltiplas fontes para comunidades seguras
e desenvolvimento sustentável*



LABORATÓRIO NACIONAL
DE ENGENHARIA CIVIL



Centro de Estudos Sociais
Universidade de Coimbra

Monitorização em tempo real

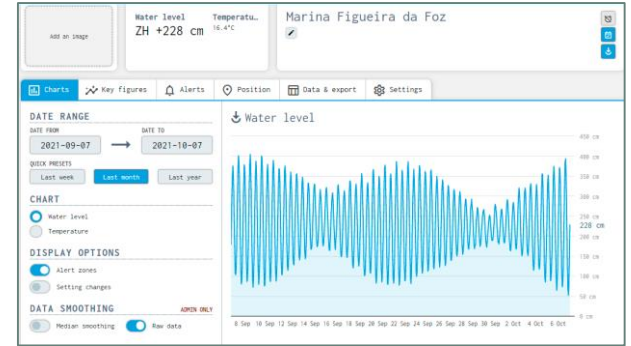
FCT Fundação
para a Ciência
e a Tecnologia

PTDC/CTA-AMB/28909/2017

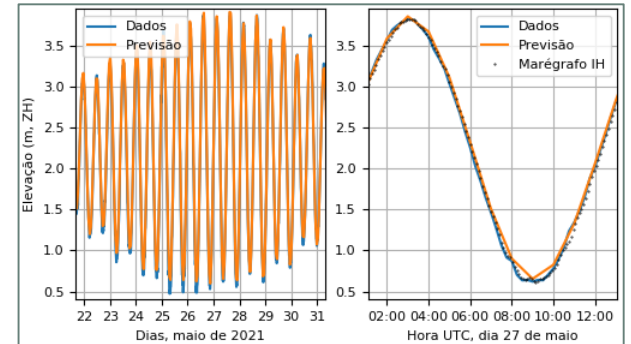
Observatório Praia da Cova-Gala



Equipamento: sensor de níveis
Variável: nível de água



Exemplo de dados de nível de água



Comparação entre dados e previsões OPENCoasts

Observatório Praia São Pedro de Moel



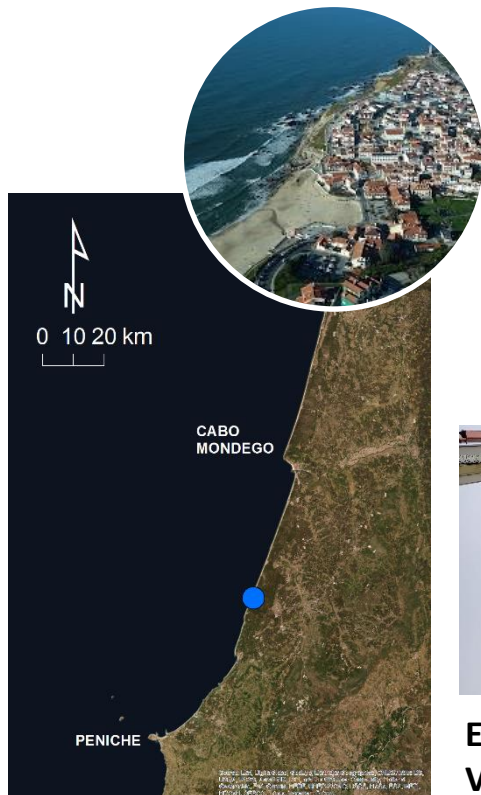


Imagem obtida pela câmara

Equipamento: câmara de vídeo 4MP

Variáveis: indicadores morfológicos e hidrodinâmicos

Agradecimentos

- Administração do Porto de Figueira da Foz, S.A.
- Câmara Municipal da Marinha Grande